



GEMEINDE REICHENAU

9565 Ebene Reichenau 80

Telefon: 04275/2180 | Fax: 04275/21810 | UID Nr. ATU25682204
E-Mail: reichenau@ktn.gde.at | Homepage: www.reichenau.gv.at

VERORDNUNG

des Gemeinderates der Gemeinde Reichenau vom 16.12.2022, Zahl: 031-2/4/2021, genehmigt mit Bescheid der Kärntner Landesregierung vom 20.02.2023, Zahl: 03-Ro-93-1/3-2023, mit welcher der Flächenwidmungsplan geändert wird.

Gemäß § 13 in Verbindung mit § 34 des Kärntner Raumordnungsgesetzes 2021 – K-ROG 2021, in der derzeit geltender Fassung, wird verordnet:

§ 1

1. Der Flächenwidmungsplan der Gemeinde Reichenau wird wie folgt geändert:

- 06/2022 Umwidmung einer Teilfläche des Grundstückes Nr. **560/36**, in der KG 72306 **Ebene Reichenau**, von derzeit „Grünland – Für die Land- und Forstwirtschaft bestimmte Fläche, Ödland“ in „Grünland – Bienenhütte“, im Ausmaß von ca. 90 m²
- 07/2022 Umwidmung einer Teilfläche des Grundstückes Nr. **58/3**, in der KG 72345 **Wiedweg**, von derzeit „Grünland – Für die Land- und Forstwirtschaft bestimmte Fläche, Ödland“ in „Grünland – Almhütte“, im Ausmaß von ca. 240 m²


2. Die planlichen Darstellungen in der Anlage bilden einen integrierenden Bestandteil dieser Verordnung.


§ 2

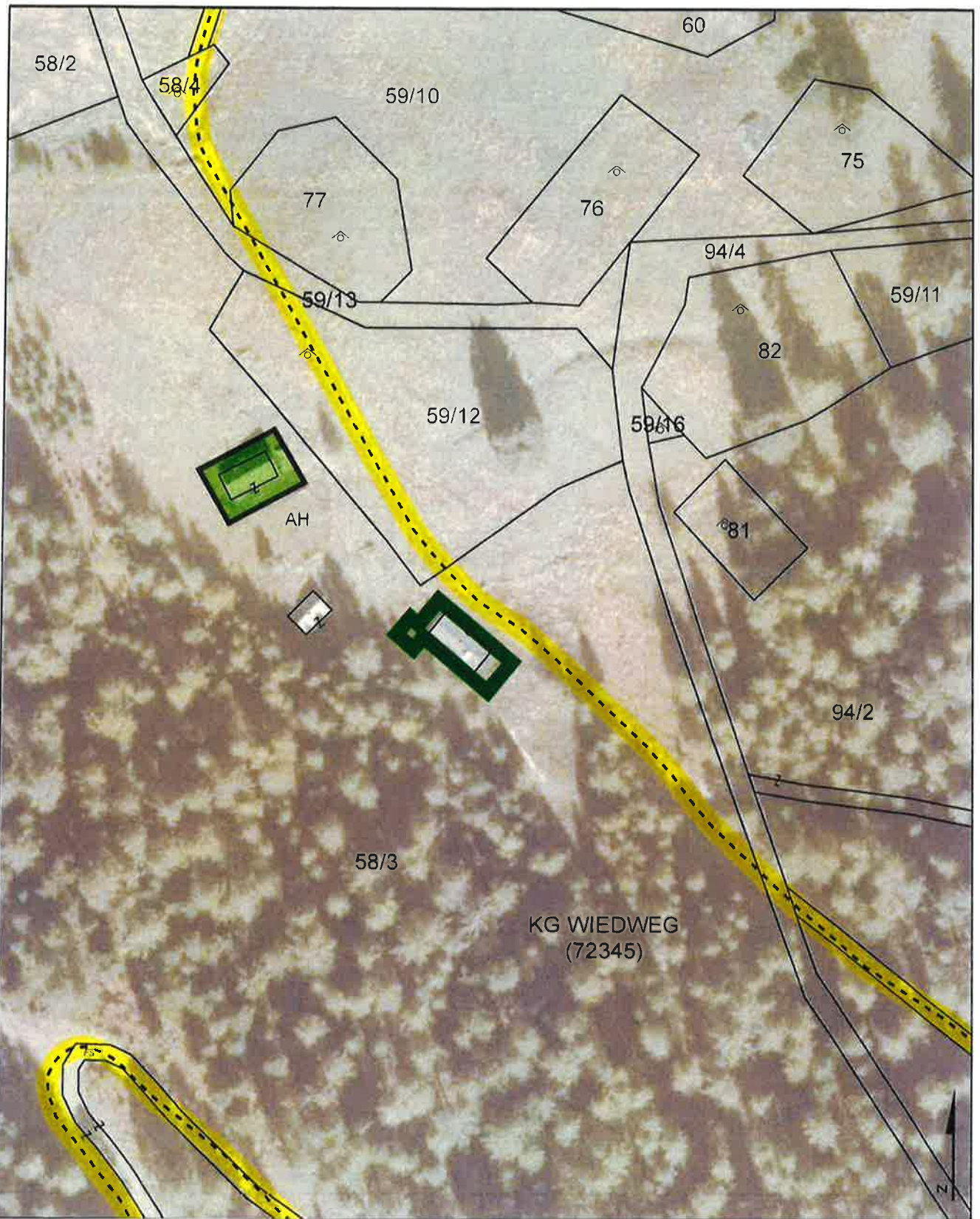
Diese Verordnung tritt mit Ablauf des Tages der Kundmachung im elektronischen Amtsblatt in Kraft.

Der Bürgermeister:

Karl Lessiak e.h.

	Unterzeichner	Gemeinde Reichenau
	Datum/Zeit-UTC	2023-02-28T10:55:22+01:00
	Aussteller-Zertifikat	a-sign-corporate-07
	Serien-Nr.	1115219501
Hinweis	Dieses Dokument wurde amtssigniert. Auch ein Ausdruck dieses Dokuments hat gemäß § 20 E- Government-Gesetz die Beweiskraft einer öffentlichen Urkunde.	
Prüfinfo	Dieses Dokument wurde amtssigniert. Informationen zur Prüfung der elektronischen Signatur und des Ausdrucks finden Sie unter http://www.reichenau.gv.at/amtssignatur	

	Unterzeichner	Gemeinde Reichenau
	Datum/Zeit-UTC	2022-10-19T10:22:11+02:00
	Aussteller-Zertifikat	a-sign-corporate-07
	Serien-Nr.	1115819581
Prüfinformation	Dieses Dokument wurde amtssigniert. Informationen zur Prüfung der elektronischen Signatur und des Ausdrucks finden Sie unter http://www.reichenau.gv.at/amtssignatur	
Hinweis	Dieses Dokument wurde amtssigniert. Auch ein Ausdruck dieses Dokuments hat gemäß § 20 E-Government-Gesetz die Beweiskraft einer öffentlichen Urkunde.	



UMWIDMUNGSLAGEPLAN 07/2022

BESCHLUSS



UMWIDMUNG VON GRÜNLAND FÜR DIE LAND- UND FORSTWIRTSCHAFT BESTIMMTE FLÄCHEN IN GRÜNLAND ALMHÜTTE, GP 58/3 TLW., KG WIEDWEG, INSGESAMT 240 M²

KUNDMACHUNG

VON:

BIS:

GEMEINDERATSBESCHLUSS

VOM: 12.12.2022

RAUMPLANUNGSBÜRO
 DI. JOHANN KAUFMANN
 RAUMPLANUNG - STADTDESIGN

GEMEINDE REICHENAU
 LAGEPLAN ZUR WIDMUNGSÄNDERUNG


M 1:1.000



A · 9020 KLAGENFURT MIESSTALERSTRASSE 18
 TEL 0463/595857 team@kaufmann.direct

BEARBEITUNG: WUT/KI DATUM: 08.12.2022 PLANNR.: 08504-07/2022

Zivltechniker
 bürgen für Qualität.

	Unterzeichner	Gemeinde Reichenau
	Datum/Zeit-UTC	2023-02-23T14:15:01+01:00
	Aussteller-Zertifikat	a-sign-corporate-07
	Serien-Nr.	1115819581
Prüfinformation	Dieses Dokument wurde amtssigniert. Informationen zur Prüfung der elektronischen Signatur und des Ausdrucks finden Sie unter http://www.reichenau.gv.at/amtssignatur	
Hinweis	Dieses Dokument wurde amtssigniert. Auch ein Ausdruck dieses Dokuments hat gemäß § 20 E-Government-Gesetz die Beweiskraft einer öffentlichen Urkunde.	